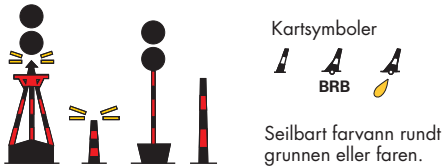


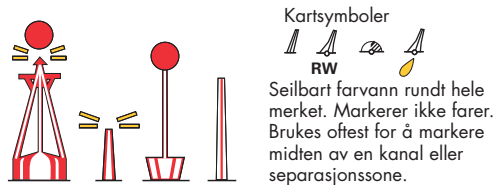
LATERALMERKER (Sideavmerking)



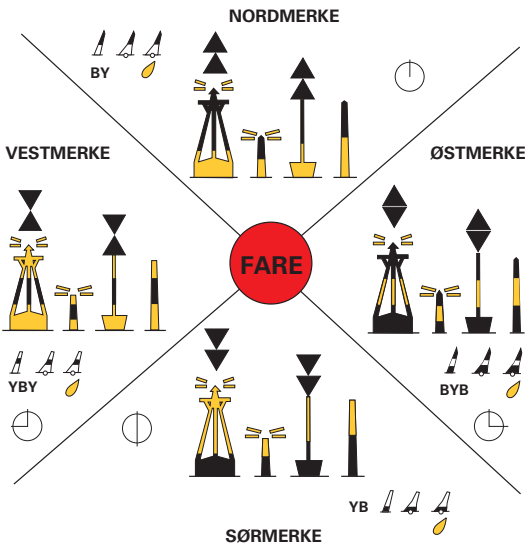
FRITTLIGGENDE GRUNNER/ FARER



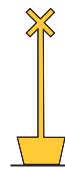
SENTERLEDSMERKER



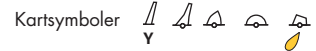
KARDINALMERKER (Kompassmerking)



SPECIALMERKER



Brukes til å markere områder med begrensninger i ferdsel, f.eks. anleggsområder og badeplasser. Maskindrevne fartøy eller seilfartøy (herunder seilbrett) har ferdselsforbud innenfor slike merkebøyer og 5 knops hastighetsbegrenset sone i 50 meters avstand fra steder hvor bading pågår.



FASTE MERKER



Jernstang m/ topmerke
Båke
Varde
Jernsøyle
Markerer småskjær og grunnere bær. Viseren peker mot sikkert farvann. Ved jernstenger uten viser må man se nøye etter i kartet hvordan jernstangen er plassert i forhold til grunnen.

INTERNASJONALE FORKORTELSER AV FARGER: R - Rød / G - Grønn / W - Hvit / Y - Gul / B - Sort

FEIL VED SJØMERKER ELLER FYRLYKTER MELDES TIL: NASJONAL KOORDINATOR FOR NAVIGASJONSVARSLER

Tlf.: 22 42 23 31, Hele døgnet, e-post: navco@kystverket.no