



Kartverket

# Oppdaterte sjøkart for alle

*Evert Flier direktør Sjø Kartverket*



# Fundamentet

Pålitelige dybdedata danner grunnlaget for all sikker og bærekraftig aktivitet i kyst- og havområder.





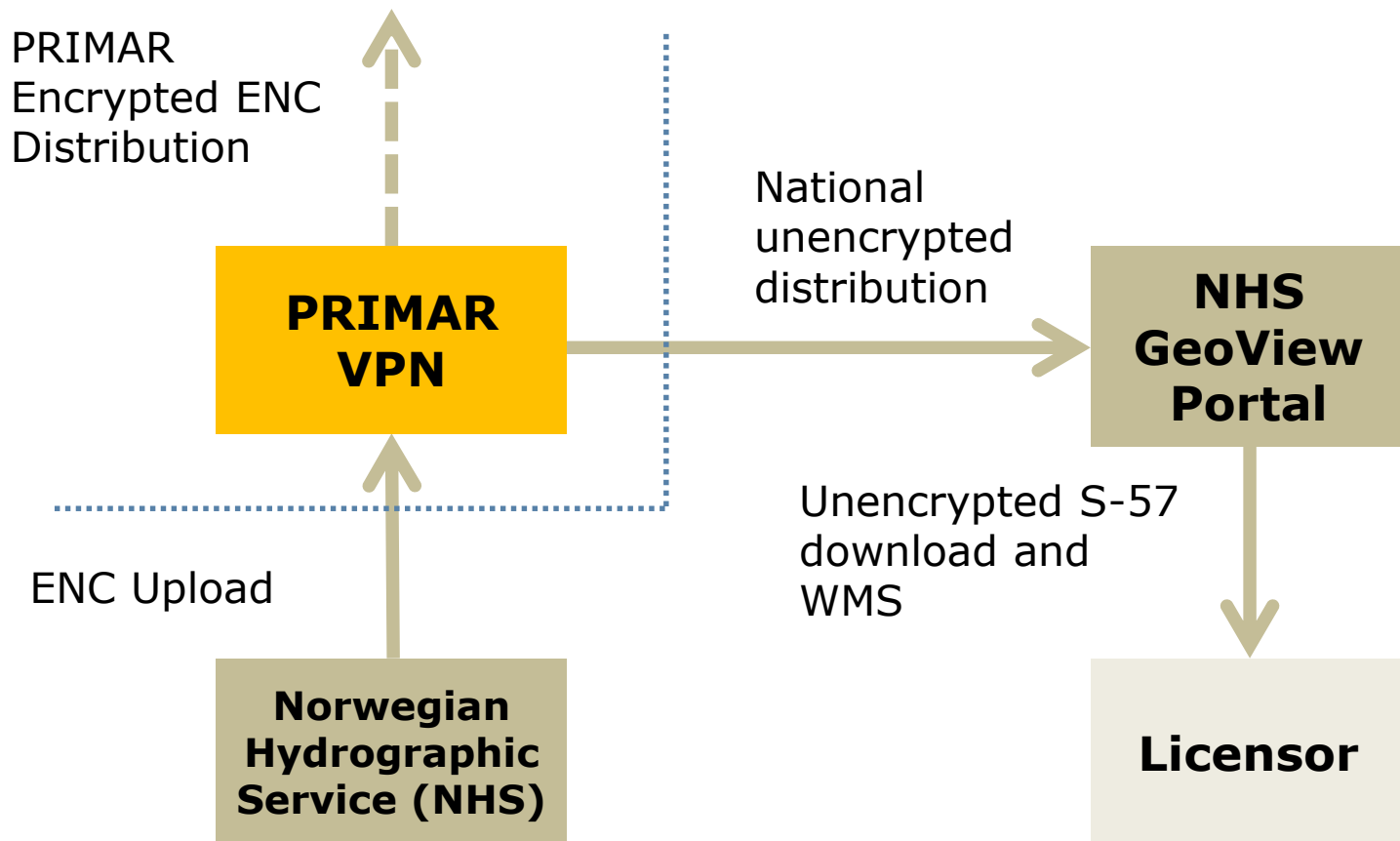
# Kontinuerlig oppdaterte sjøkart



# Flere år gamle sjøkart?



# Data flow through GeoView




# Det kreves samarbeid!



KYSTVERKET



Kartverket






# Det kreves samarbeid!



# Det kreves samarbeid!



Kartagena





# Takk for oppmerksomheten

